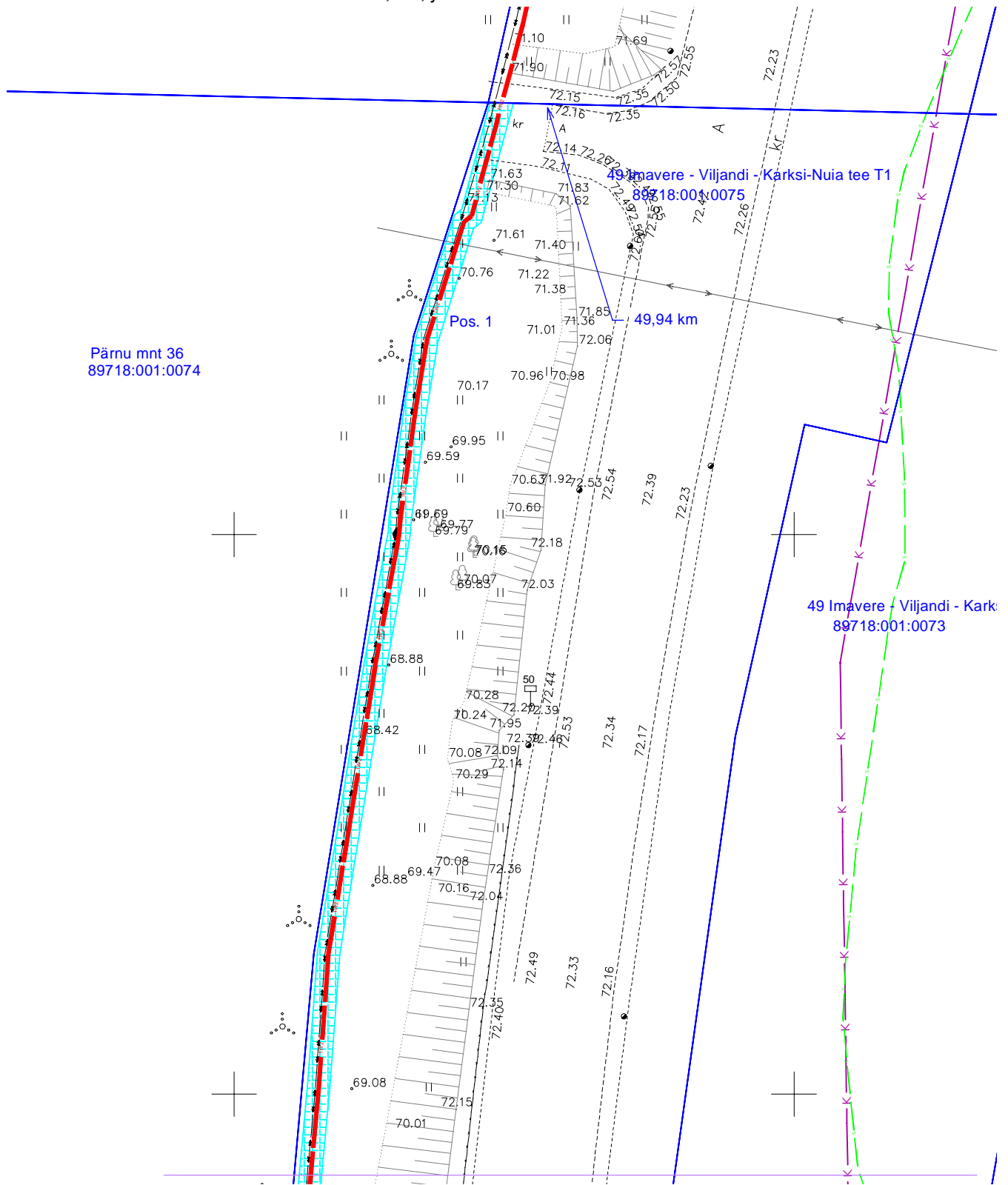





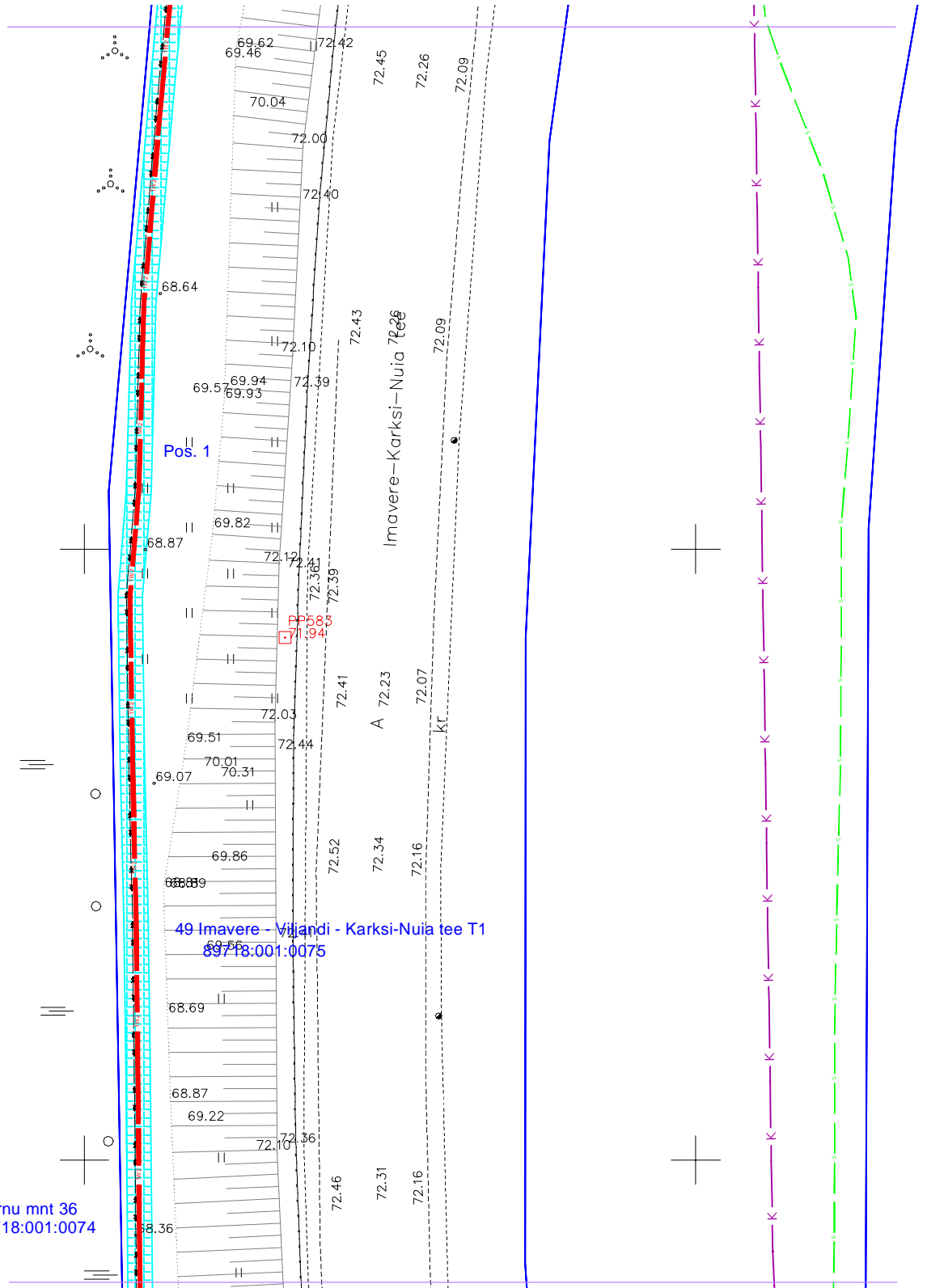
Isikliku kasutusõiguse seadmise plaan
 49 Imavere - Viljandi - Karksi-Nuia tee T1 (89718:001:0075)
 Viljandi linnas Viljandi maakonnas
 M 1:500; A4, joonis 1/6






Jrk. nr	IKÕ ala Pos nr	Kinnistu registriosade number	Katastriüksuse tunnus, nimi ja sihtotstarve	Asukoht riigitee suhtes	Ala pindala, m ²
1	Pos. 1	3712639	49 Imavere - Viljandi - Karksi-Nuia tee T1 Transpordimaa	49 Imavere - Viljandi - Karksi-Nuia tee km. 49,94-50,50	1109
2	Pos. 2			49 Imavere - Viljandi - Karksi-Nuia tee km. 50,56	4

-  Kasutusõiguse ala [1113 m²]
-  Proj. 15 kV maakaabelliin
-  Katastriüksuse piir

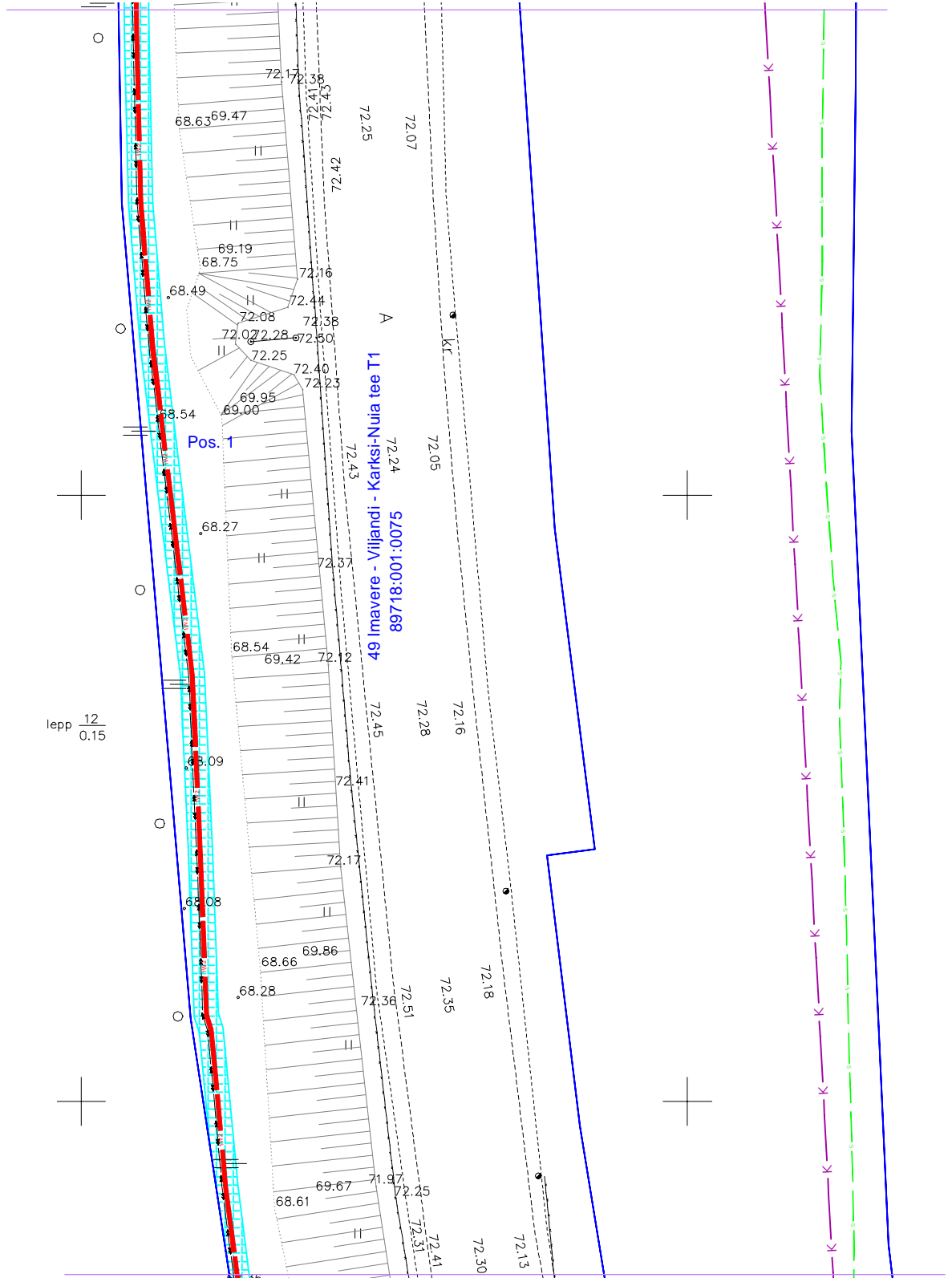
Isikliku kasutusõiguse seadmise plaan
 49 Imavere - Viljandi - Karksi-Nuia tee T1 (89718:001:0075)
 Viljandi linnas Viljandi maakonnas
 M 1:500; A4, joonis 2/6






Jrk. nr	IKÕ ala Pos nr	Kinnistu registriosaka number	Katastriüksuse tunnus, nimi ja sihtotstarve	Asukoht riigitee suhtes	Ala pindala, m²
1	Pos. 1	3712639	49 Imavere - Viljandi - Karksi-Nuia tee T1 Transpordimaa	49 Imavere - Viljandi - Karksi-Nuia tee km. 49,94-50,50	1109
2	Pos. 2			49 Imavere - Viljandi - Karksi-Nuia tee km. 50,56	4

 Kasutusõiguse ala [1113 m²]
 Proj. 15 kV maakaabelliin
 Katastriüksuse piir

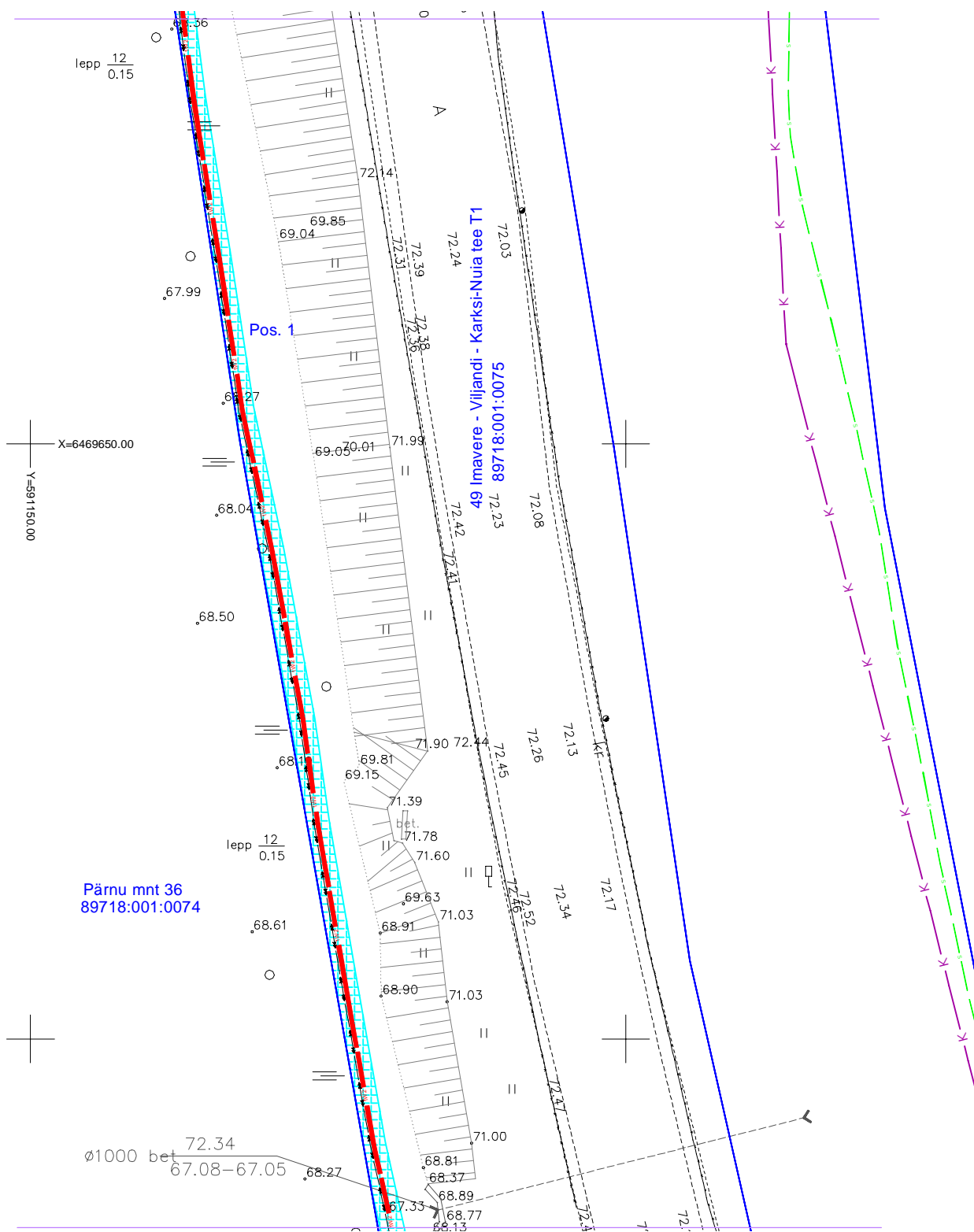
Isikliku kasutusõiguse seadmise plaan
 49 Imavere - Viljandi - Karksi-Nuia tee T1 (89718:001:0075)
 Viljandi linnas Viljandi maakonnas
 M 1:500; A4, joonis 3/6






Jrk. nr	IKÕ ala Pos nr	Kinnistu registriosade number	Katastriüksuse tunnus, nimi ja sihtotstarve	Asukoht riigitee suhtes	Ala pindala, m ²
1	Pos. 1	3712639	49 Imavere - Viljandi - Karksi-Nuia tee T1 Transpordimaa	49 Imavere - Viljandi - Karksi-Nuia tee km. 49,94-50,50	1109
2	Pos. 2			49 Imavere - Viljandi - Karksi-Nuia tee km. 50,56	4

 Kasutusõiguse ala [1113 m²]
 Proj. 15 kV maakaabelliin
 Katastriüksuse piir

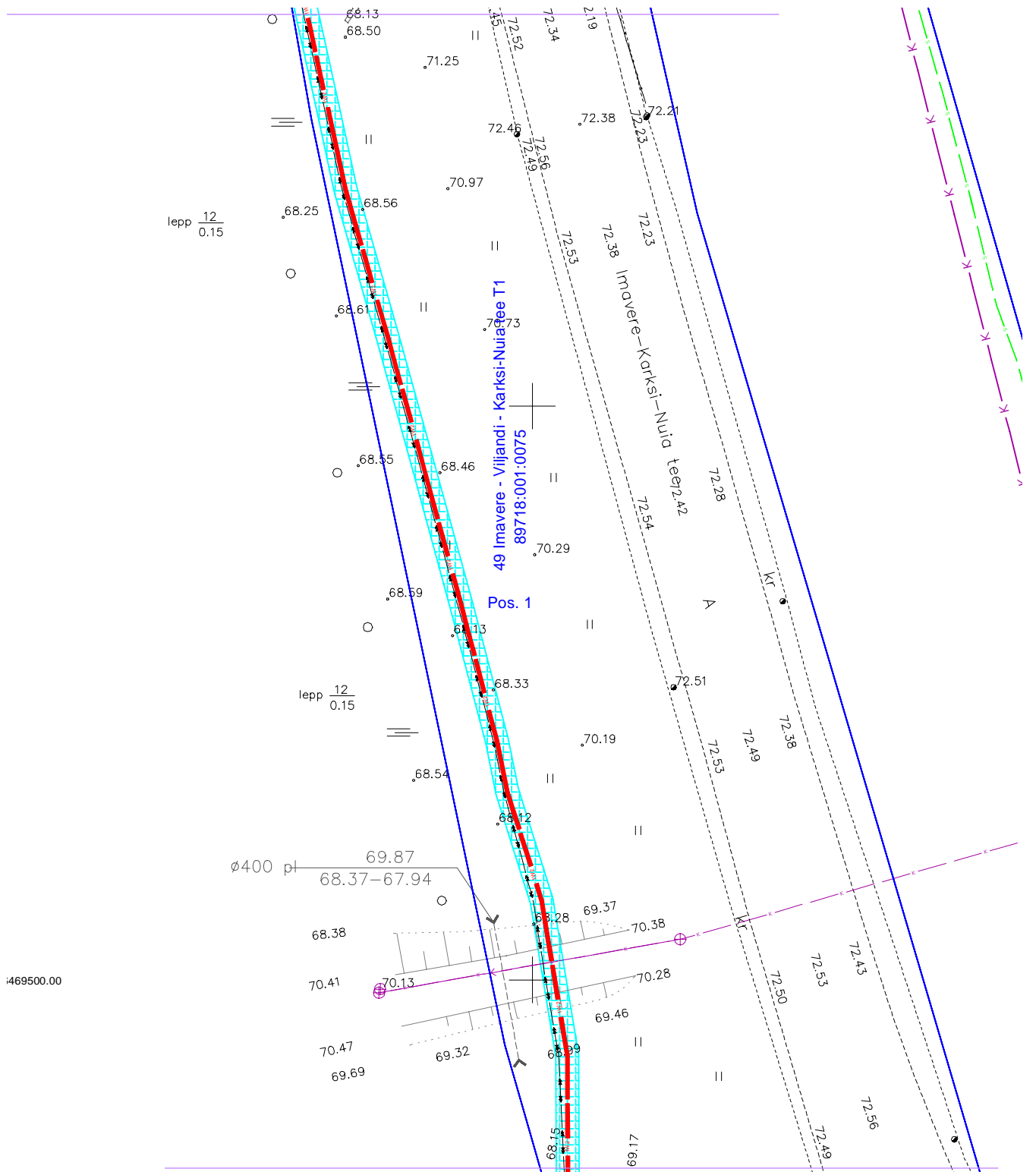
Isikliku kasutusõiguse seadmise plaan
 49 Imavere - Viljandi - Karksi-Nuia tee T1 (89718:001:0075)
 Viljandi linnas Viljandi maakonnas
 M 1:500; A4, joonis 4/6






Jrk. nr	IKÕ ala Pos nr	Kinnistu registriosade number	Katastriüksuse tunnus, nimi ja sihtotstarve	Asukoht riigitee suhtes	Ala pindala, m ²
1	Pos. 1	3712639	49 Imavere - Viljandi - Karksi-Nuia tee T1 Transpordimaa	49 Imavere - Viljandi - Karksi-Nuia tee km. 49,94-50,50	1109
2	Pos. 2			49 Imavere - Viljandi - Karksi-Nuia tee km. 50,56	4

 Kasutusõiguse ala [1113 m²]
 Proj. 15 kV maakaabelliin
 Katastriüksuse piir

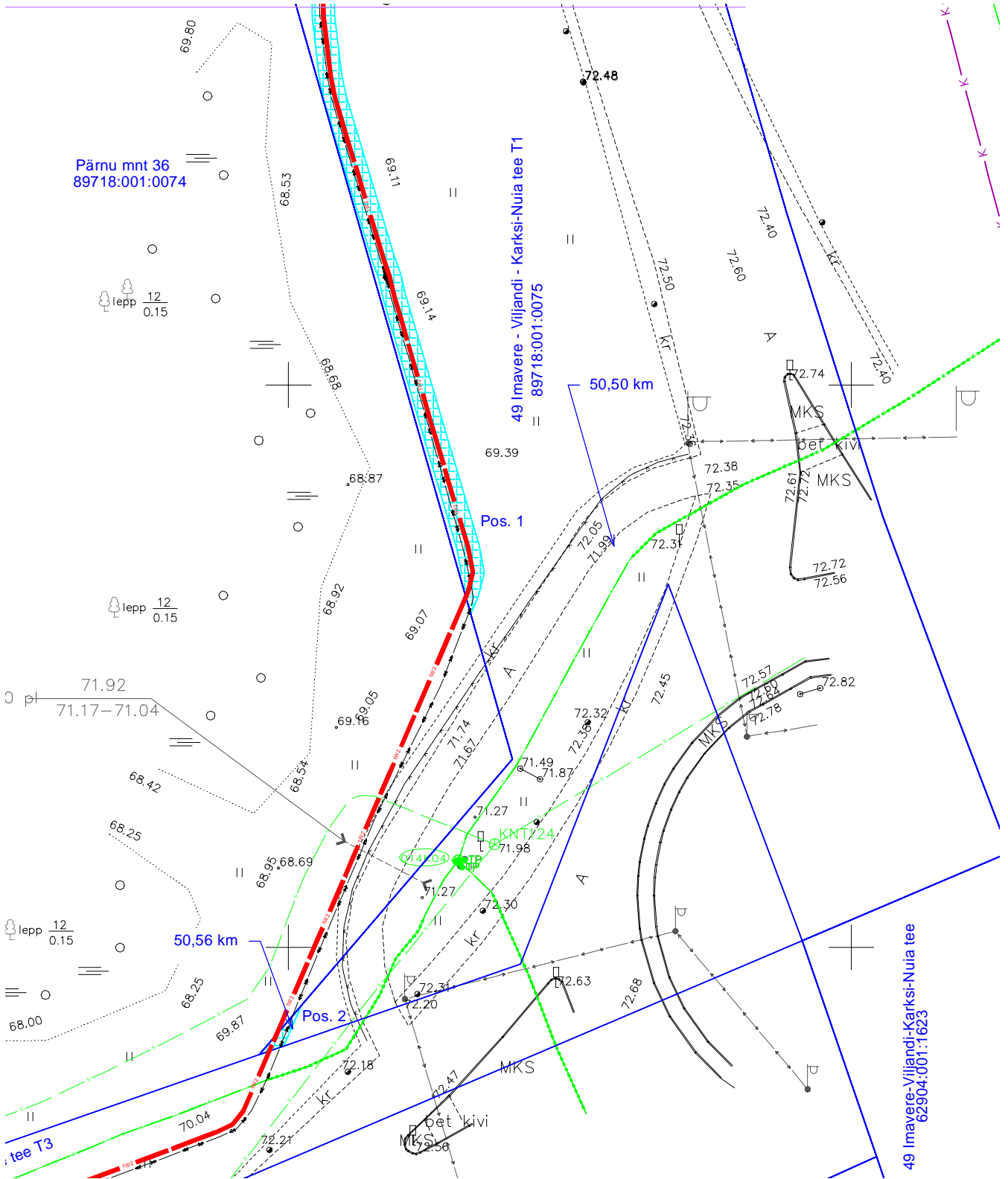
Isikliku kasutusõiguse seadmise plaan
 49 Imavere - Viljandi - Karksi-Nuia tee T1 (89718:001:0075)
 Viljandi linnas Viljandi maakonnas
 M 1:500; A4, joonis 5/6






Jrk. nr	IKÕ ala Pos nr	Kinnistu registriosana number	Katastriüksuse tunnus, nimi ja sihtotstarve	Asukoht riigitee suhtes	Ala pindala, m ²
1	Pos. 1	3712639	49 Imavere - Viljandi - Karksi-Nuia tee T1 Transpordimaa	49 Imavere - Viljandi - Karksi-Nuia tee km. 49,94-50,50	1109
2	Pos. 2			49 Imavere - Viljandi - Karksi-Nuia tee km. 50,56	4

 Kasutusõiguse ala [1113 m²]
 Proj. 15 kV maakaabelliin
 Katastriüksuse piir

Isikliku kasutusõiguse seadmise plaan
 49 Imavere - Viljandi - Karksi-Nuia tee T1 (89718:001:0075)
 Viljandi linnas Viljandi maakonnas
 M 1:500; A4, joonis 6/6



Jrk. nr	IKÕ ala Pos nr	Kinnistu registriosade number	Katastriüksuse tunnus, nimi ja sihtotstarve	Asukoht riigitee suhtes	Ala pindala, m ²
1	Pos. 1	3712639	49 Imavere - Viljandi - Karksi-Nuia tee T1 Transpordimaa	49 Imavere - Viljandi - Karksi-Nuia tee km. 49,94-50,50	1109
2	Pos. 2			49 Imavere - Viljandi - Karksi-Nuia tee km. 50,56	4

 Kasutusõiguse ala [1113 m²]
 Proj. 15 kV maakaabelliin
 Katastriüksuse piir